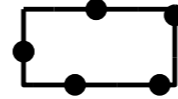




Plangebied



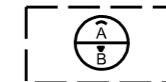
Plangebiedgrens

Bestemmingen



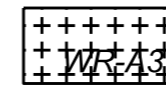
Maatschappelijk

Maatvoeringaanduidingen

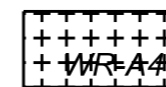


maximum goothoogte (m),
maximum bouwhoogte (m)

Dubbelbestemmingen



Waarde - Archeologie 3



Waarde - Archeologie 4

Bouwvlak



bouwvlak

Verklaringen



ondergrond



Bestemmingsplan: Ruijsstraat 20, Panningen

gemeente: Peel en Maas

imro:

NL.IMRO.1894.BPL0174-VG01

tekenaar: DST

status

dd. getekend

schaal: 1:1000

concept

maart 2018

formaat: A3 (297 x 420 mm)

ontwerp

juli 2018

vastgesteld

30 augustus 2018